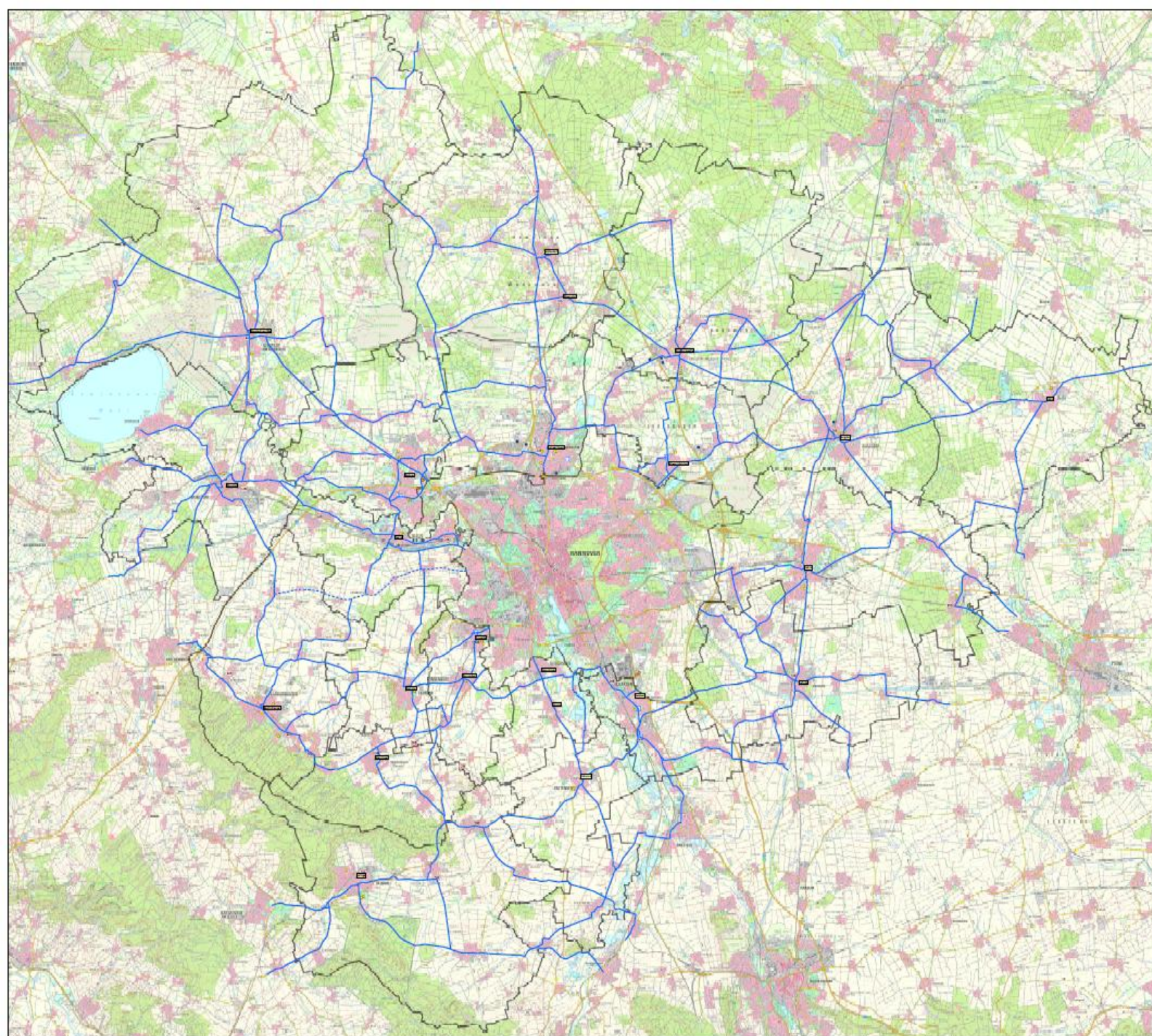













Region Hannover

Region Hannover Vorrangnetz Alltagsradverkehr

Plan 1: Vorrangnetz



-  Vorrangnetz
-  perspektivische Verbindung
-  Bahnhöfe Regional-/S-Bahn
-  Endhaltestelle Stadtbahn
-  Wirtschaftsstandorte
-  Hochschulstandorte
-  weiterführende Schulen
-  Gemeinde-/Stadtgrenze



Quelle: Auszug aus den Geobasisdaten der Niedersächsischen Vermessungs- und Katasterverwaltung. © 2014 LGLN
 (Im Original) 1:75.000
 Stand: 07.10.2015

